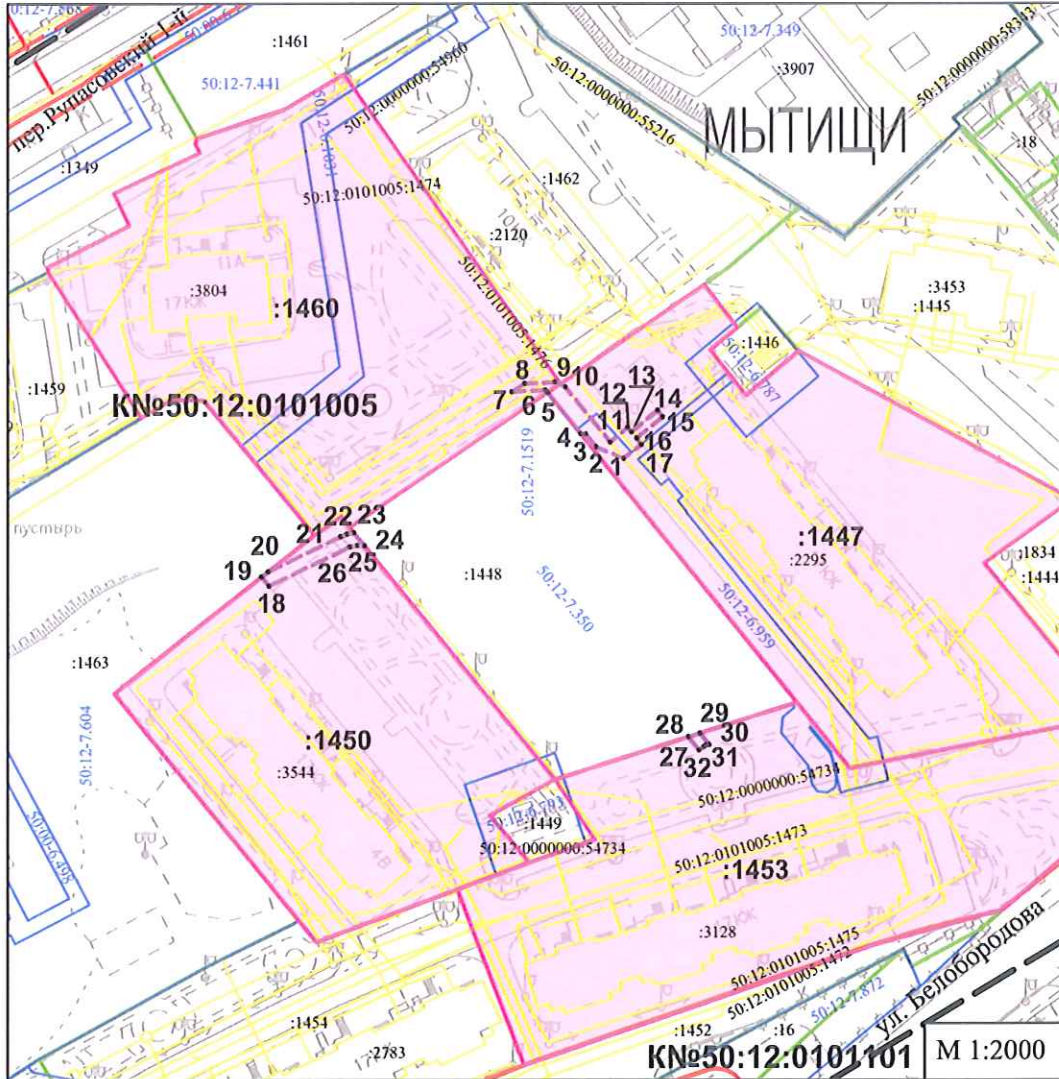


СХЕМА РАСПОЛОЖЕНИЯ ГРАНИЦ ПУБЛИЧНОГО СЕРВИТУТА

Кадастровый номер обременённых земельных участков: 50:12:0101005:1450,  
 50:12:0101005:1460, 50:12:0101005:1447, 50:12:0101005:1453

Площадь публичного сервитута (кв.м) : 281






Каталог координат характерных точек  
 публичного сервитута:

NN меж. знаков	Координаты МСК-50, зона 2	
	X	Y
1	487540.40	2204246.76
2	487543.46	2204239.36
3	487546.89	2204236.58
4	487546.93	2204235.26
5	487557.84	2204226.38
6	487558.49	2204225.79
7	487558.02	2204216.86
8	487560.21	2204220.31
9	487560.62	2204228.31
10	487559.32	2204231.12
11	487544.74	2204243.18
12	487548.60	2204247.89
13	487547.43	2204248.86
14	487553.14	2204255.89
15	487551.36	2204257.30
16	487545.76	2204250.24
17	487544.03	2204251.55
1	487540.40	2204246.76
18	487506.67	2204152.25

19	487509.05	2204150.24
20	487510.44	2204152.02
21	487519.69	2204171.37
22	487520.38	2204173.07
23	487520.78	2204174.85
24	487517.32	2204177.69
25	487517.35	2204175.77
26	487517.00	2204173.87
18	487506.67	2204152.25
27	487463.19	2204266.94
28	487466.67	2204264.11
29	487467.64	2204267.19
30	487464.61	2204269.66
31	487464.47	2204268.90
32	487464.07	2204268.20
27	487463.19	2204266.94

УСЛОВНЫЕ ОБОЗНАЧЕНИЯ:

-  проектная граница публичного сервитута
-  земельные участки, в отношении которых испрашивается публичный сервитут
- Границы*
-  кадастрового квартала
-  земельных участков, сведения о которых внесены в ЕГРН
-  объекта недвижимости, по сведениям ЕГРН
-  территориальных зон, ЗОУИТ
- 50.00-6.1031 номер ЗОУИТ, территориальной зоны по сведениям ЕГРН
-  красные линии